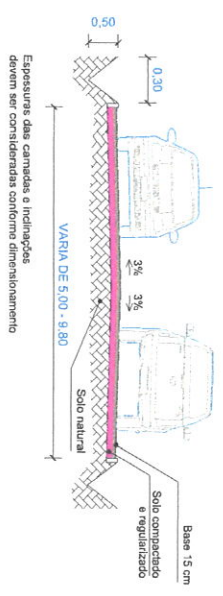


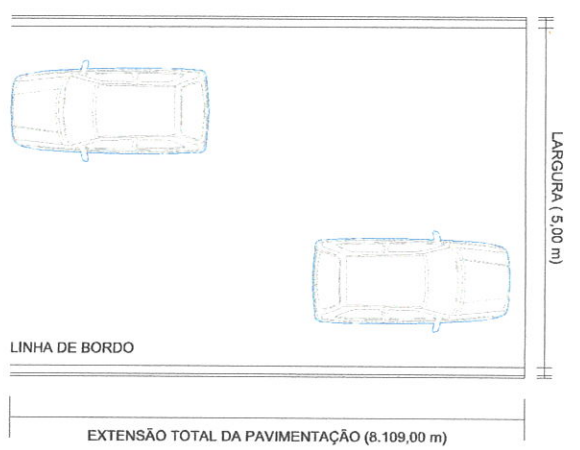


**SEÇÃO TRANSVERSAL**  
ESCALA 1:50



Espessuras das camadas e inclinações devem ser consideradas conforme dimensionamento

**VISTA SUPERIOR**  
ESCALA 1:50



**MAPA DE LOCALIZAÇÃO GERAL DA OBRA**  
ESCALA 1:75.000

**DISTÂNCIA MÉDIA DE TRANSPORTE - JAZIDA: 7,43 KM**



**LEGENDA:**

- 1º TRECHO - VICINAL DO VALE DA BERÇA, extensão: 2.130,60 m
- 2º TRECHO - VICINAL DO TRECHO SECO, extensão: 2.383,80 m
- 03º TRECHO - VICINAL BOA VISTA, extensão: 1.960,00 m
- RODOVIA PA-375
- RODOVIA PA-138
- VICINAL PRINCIPAL (TRECHO-1)
- VICINAL PRINCIPAL (TRECHO-2)

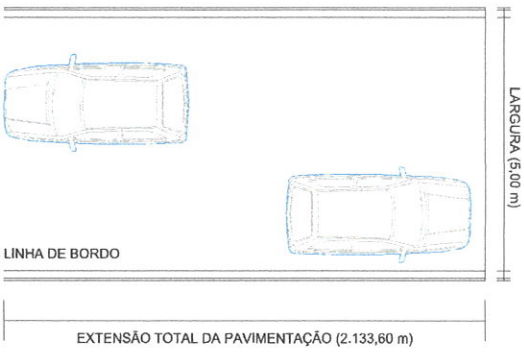
Engº Civil Walter Henrique de C. Virgolino  
CREA-PA 13.293-D/PA  
Portaria 041/2022 PMS/SP  
Pref. Mun. São João da Ponta-PA



**PREFEITURA MUNICIPAL DE SÃO JOÃO DA PONTA**

LOCAL	Vicinas de Itapóla a zona urbana
OBJETO	Realização de estudos técnicos para a construção de uma estrada municipal de São João da Ponta - PA.
LOCAL	Localização: Projeto
PROPOSTOR	Banco Central de Mobilização
PROPOSTOR RESPONSÁVEL	Walter Henrique Virgolino
DATA	01/04
DATA	01/04

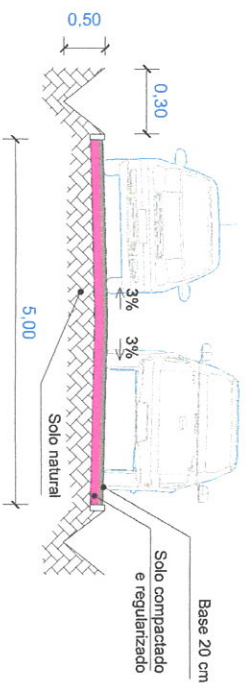




Vista Superior  
Escala 1:150

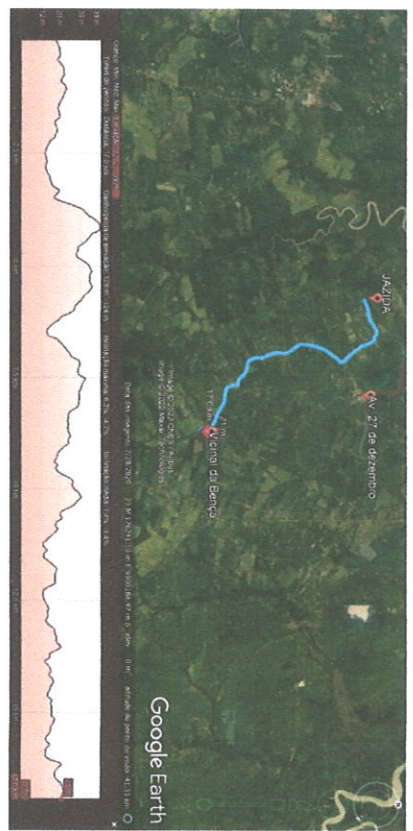


Relatório Fotográfico



Seção Transversal  
Escala 1:100

Espessuras das camadas e inclinações devem ser consideradas conforme dimensionamento




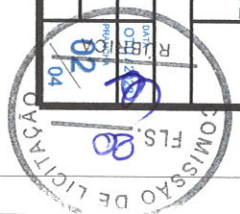
Mapa de localização da obra - Vicinal Vale da Bença



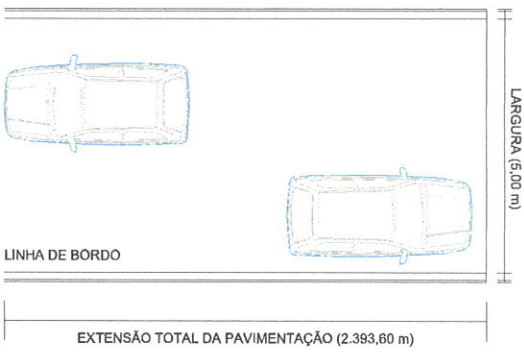
DISTÂNCIA MÉDIA DE TRANSPORTE - JAZIDA: 7,43 KM

Engº *Walter Henrique de C. Virgolino*  
CREA-PA-13-293-D/PA  
Portaria: 04/1/2022 PMSJP  
Pref. Mun. São João da Ponta-PA

 <p><b>PREFEITURA MUNICIPAL DE SÃO JOÃO DA PONTA</b></p>	
<p>INSTRUMENTO DE LICITAÇÃO Nº 001/2022 EMP. CIVIL CPLA Nº 33040/PA</p>	<p>LOCAL: Vicinal Vale da Bença</p>
<p>OBJETO: Recuperação de estradas vicinais do Município de São João da Ponta - PA</p>	<p>DATA: 04/1/2022</p>
<p>TÍTULO: Localização/Prévia</p>	<p>PROF. RESPONSÁVEL: <i>Walter Henrique Virgolino</i></p>
<p>PREFEITURA MUNICIPAL DE SÃO JOÃO DA PONTA</p>	<p>Assinatura: <i>Walter Henrique Virgolino</i></p>







Vista Superior  
Escala 1:150



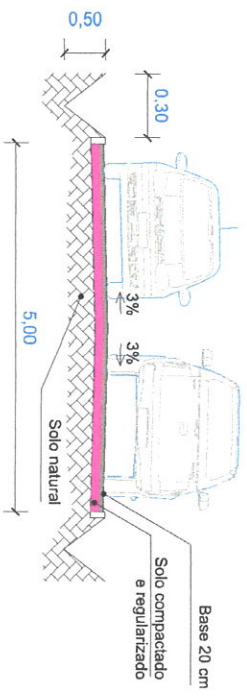
Relatório Fotográfico



Mapa de localização da obra - Vicinal Trecho Seco



DISTÂNCIA MÉDIA DE TRANSPORTE - JAZIDA: 7,43 KM



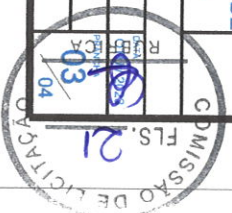
Espressuras das camadas e inclinações devem ser consideradas conforme dimensionamento

Seção Transversal

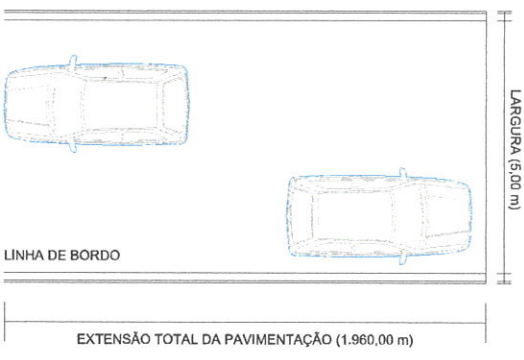
Escala 1:100

Engº Onil Walter Henrique de C. Virgolino  
CREA-PA 13.293-D/PA  
Portaria: 041/2022 PMS/PA  
Pref. Mun. São João da Ponta-PA

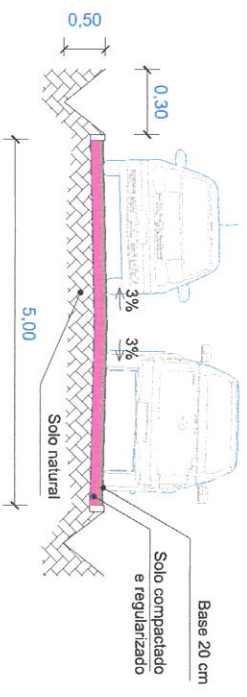
<p>PREFEITURA MUNICIPAL DE <b>SÃO JOÃO DA PONTA</b></p>		<p>PREFEITURA MUNICIPAL DE <b>SÃO JOÃO DA PONTA</b></p>	
<p>MASTRO RESPONSÁVEL: ENG.º C. VIRGOLINO ENR.º CIVIL - F/A CREA-PA 13.293-D/PA</p>	<p>LOCAL: Vicinal Trecho Seco</p>	<p>OBJETO: Recuperação de estradas vicinais do Município de São João da Ponta - PA</p>	<p>DATA: 20/03/2022</p>
<p>PREFEITURA MUNICIPAL DE SÃO JOÃO DA PONTA</p>	<p>PROFESSOR RESPONSÁVEL: Virgolino Henrique Virgolino</p>	<p>LOCAL: Bairro/Contratada/Localização</p>	<p>DATA: 20/03/2022</p>







Relatório Fotográfico




Mapa de localização da obra - Vicinal Boa Vista



DISTÂNCIA MÉDIA DE TRANSPORTE - JAZIDA: 7,43 KM

Engº Civil **Walter Henrique de C. Virgolino**  
 CREA-PA 13.293-D/PA  
 Portaria: 0411/2022 PMSJP  
 Pref. Mun. São João da Ponta-PA

 <b>PREFEITURA MUNICIPAL DE SÃO JOÃO DA PONTA</b>			
PREFEITURA MUNICIPAL DE SÃO JOÃO DA PONTA MUNICÍPIO DE SÃO JOÃO DA PONTA - PA CNPJ: 13.293.014/0001-00		LOCAL: Vicinal Boa Vista	
OBJETIVO: Recuperação de estradas vicinais do Município de São João da Ponta - PA		LOCAL: Bairro/Center/Locidade/Mobilização	
PROJETO/RESPONSÁVEL: Walter Henrique Virgolino		DATA: 04/11/2022	